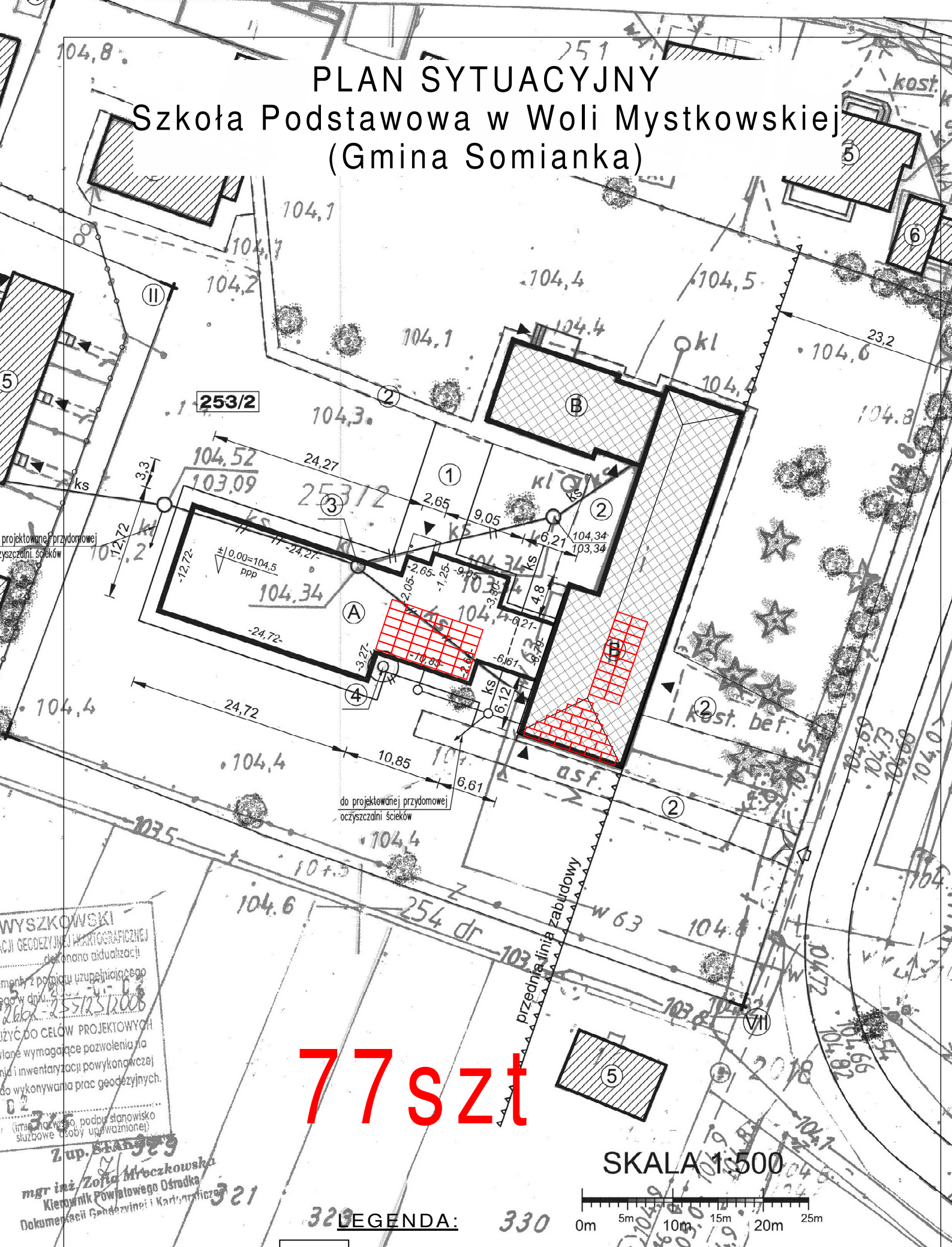


PLAN SYTUACYJNY

Szkoła Podstawowa w Woli Mystkowskiej (Gmina Somianka)





WYSZKOWSKI
 KSIĘGOWNIA GEODEZYJNO-KARTOGRAFICZNEJ
 dokonano aktualizacji
 w dniu 2018-04-03
 2602-25572512008
 UŻYĆ DO CEŁÓW PROJEKTOWYCH
 planów wymagające pozwolenia na
 budowę i inwentaryzacji powykonawczej
 do wykonywania prac geodezyjnych.
 (imię i nazwisko, podany stanowiącym
 służbowo osoby upoważnionej)
 Z up. 321
 mgr inż. Zofia Mróczkowska
 Kierownik Powiatowego Ośrodka
 Dokumentacji Geodezyjnej i Kartograficznej 321

LEGENDA: 330

SKALA 1:500

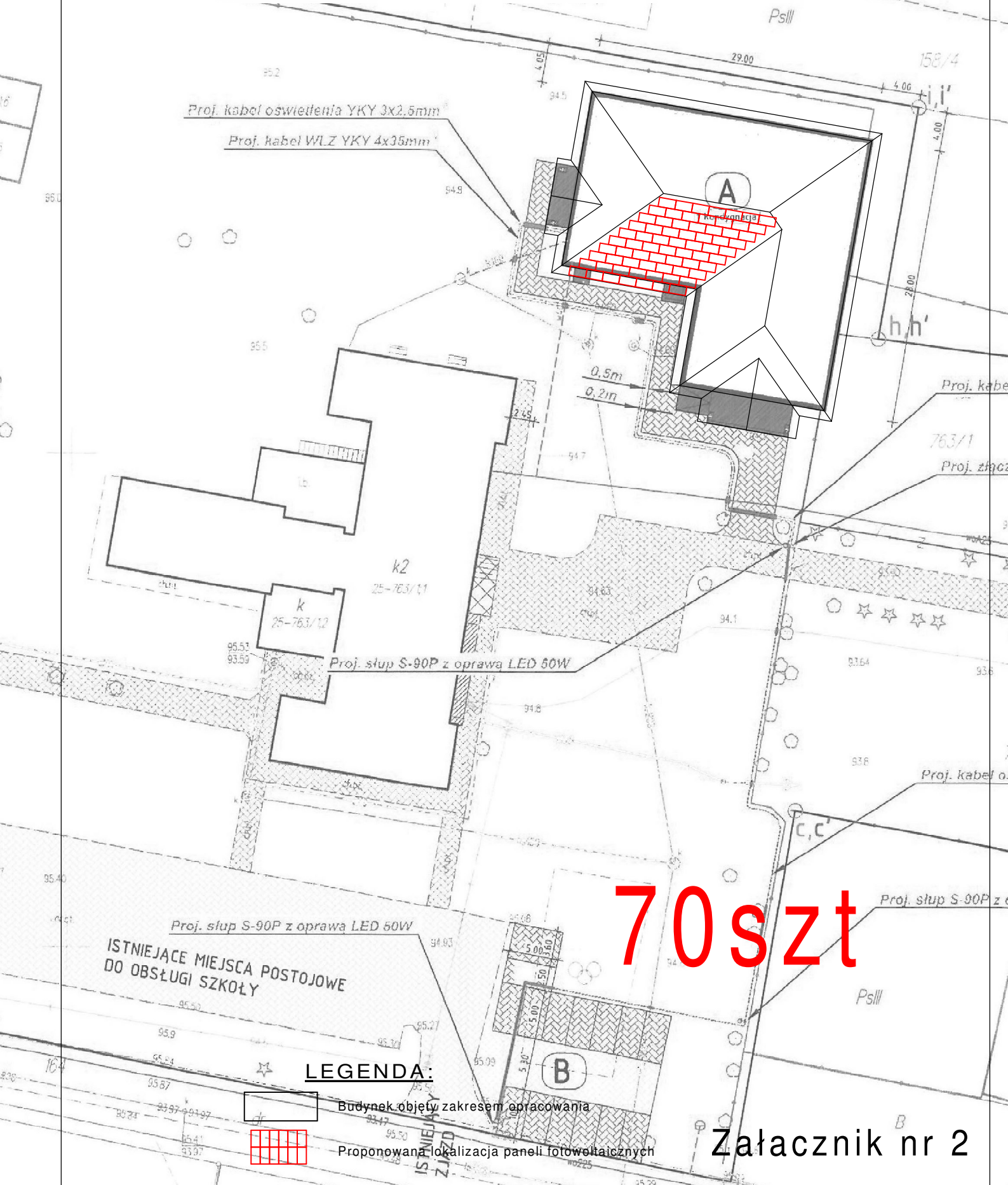
0m 5m 10m 15m 20m 25m

-  Budynek objęty zakresem opracowania
-  Proponowana lokalizacja paneli fotowoltaicznych

PLAN SYTUACYJNY

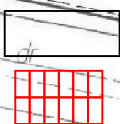
Przedszkole 3 oddziałowe w Zatorach

ul. Jana Pawła II



70 szt

LEGENDA:



- Budynek objęty zakresem opracowania
- Proponowana lokalizacja paneli fotowoltaicznych

Załącznik nr 2