

woj. mazowieckie
 pow. wyszkowski
 gm. Somianka
 obręb: **WYPYCHY NOWE**
 działka nr **199**

Mapa do celów projektowych














skala 1:500
 (POWIĘKSZENIE Z 1:1000)

sekcja: 2662-043

Mapa aktualna na 2009-03-06

gleba pochodzenia mineralnego
 w granicach zakreślonych kolorem żółtym

Wykonał: geodeta uprawniony
GEODETA UPRAWNIONY
 zaśw. GGK nr 16165
 mgr inż. Artur Borowy
 17-100 OSTRÓW MAZ, ul. Książęca 33
 tel. 602532780

- LEGENDA**
-  - husztawka podwójna
 -  - zjeżdżalnia z wieżą, drewniana z długim ślizgiem
 -  - ławka parkowa
 -  - śmietniczka
 -  - miejsca parkingowe
 -  - trawnik
 -  - Nawierzchnia chodnika i ciągu pieszo - jezdniego z kostki bet.
 -  - piaskownica z bali drewnianych
 -  - husztawka bujaczek
 -  - projektowane drzewa
 -  - projektowane krzaki
 -  - projektowane spadki porzeczne
 -  - projektowana krawędź chodnika

Tytuł Rysunku	ZAGOSPODAROWANIE PLACU	Numer Rysunku	1
Tytuł Projektu	Zagospodarowanie centrum m. Nowe Wypychy wraz z budową chodnika	Skala	1:500
Adres Budowy	Nowe Wypychy, Gm. somianka dz. nr 199, 251	Numer Uprawnień	Podpisy
Investor	Gmina Somianka		
Projektant	Ryszard Kalinowski	125/68	
Opracował	Robert Rosiński		

