




FAZ	AUTOR PROJEKTU: mgr inż. M WIESIOŁEK
RYS	
ADRE	07-200 WYSZKÓW UL. PROSTA 14/3
WOL	
TYTU	ZAKŁAD USŁUG
INW	

305  
307

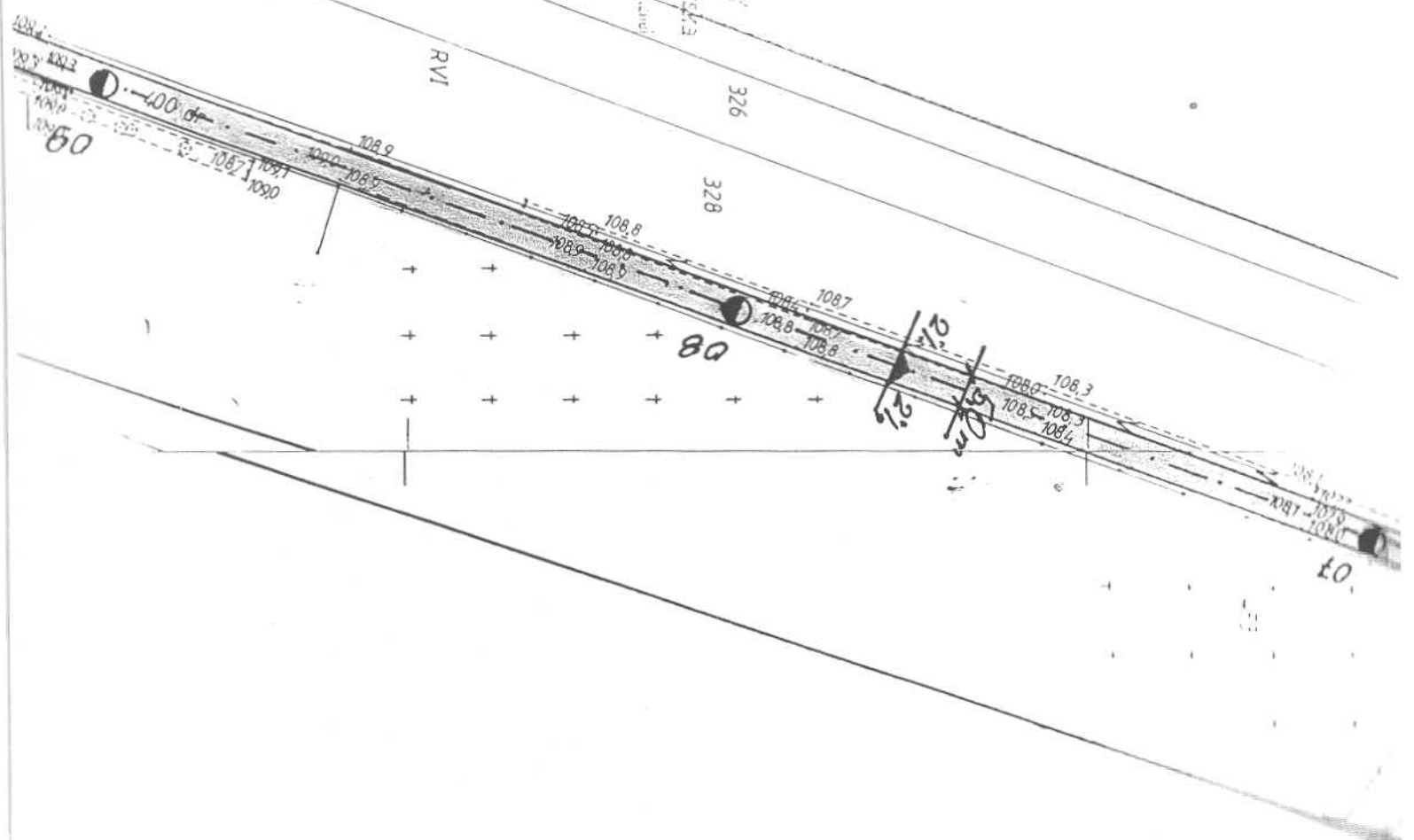
**STAROSTA WYSZKÓW**  
**STAROSTA WYSZKÓW**  
 POWIATOWY OŚRODEK DOKUMENTACJI  
 GEODEZYJNEJ I KARTOGRAFICZNEJ  
 Republiki Polskiej, ul. Wolności 10, 01-650 Warszawa  
 niniejszym dokumentem wyraża zgodę na:  
 - Prawo geodezyjne i kartograficzne (Dz. U. Nr 30,  
 pozycja 103) i niniejszym autorem  
 Wyszków: 2005 r. 11.09  
 (wzrost: 180 cm) (ciężar ciała: 75 kg)  
 (data: 11.09.2005) (miejsce: Wyszków)



DROGA AS

POWIATOWY OŚRODEK DOKUMENTACJI GEODEZYJNEJ I KARTOGRAFICZNEJ  
 Wyszków, ul. Wolności 10, 01-650 Warszawa  
 W celu wyrażenia zgody na:  
 - Prawo geodezyjne i kartograficzne (Dz. U. Nr 30,  
 pozycja 103) i niniejszym autorem  
 Wyszków: 2005 r. 11.09  
 (wzrost: 180 cm) (ciężar ciała: 75 kg)  
 (data: 11.09.2005) (miejsce: Wyszków)

z up. STAROSTY  
 Inż. inż. Zdzisław Wyszowski  
 Kierownik Powiatowego Ośrodka Dokumentacji Geodezyjnej i Kartograficznej w Wyszkowie

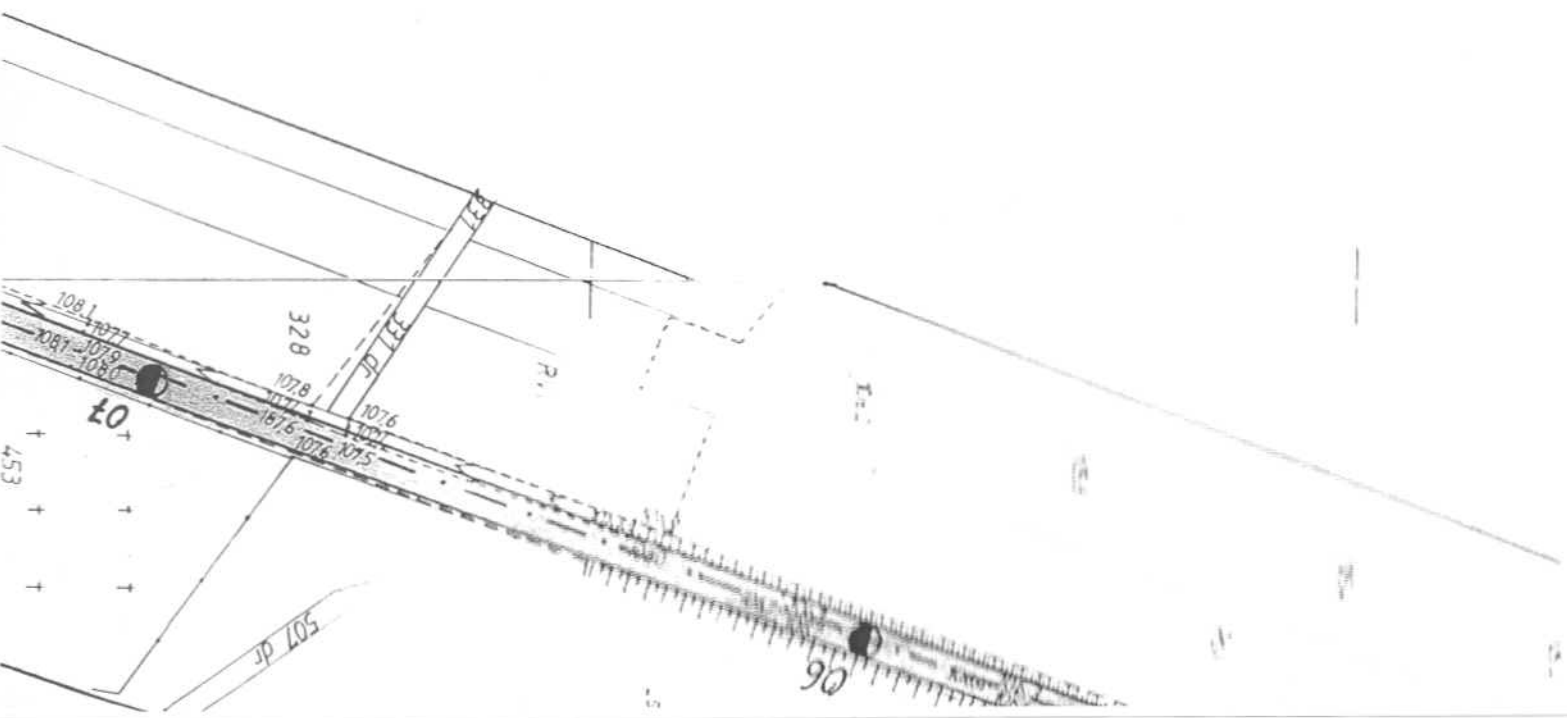


Przedstawiona sytuacja jest zgodna ze stanem faktycznym na gruncie na dzień: 21.04.2025 roku

*M. Jowu*

GEODETA UPRAWNICZONY  
Zaswiadczenie MGPIB nr 12142  
mgr inż. *Maria Jarosz*  
07-200 Wyszów, ul. Burszypnowa 14

**Nie wyliczone są istnienia w terenie urządzeń podziemnych - nie pokazanych na szkicu - które nie zostały odnalezione podczas wykonywania inwentaryzacji geodezyjnych, lub które nie zostały zgłoszone do inwentaryzacji przed zasypaniem.**



X 9WX 1/2 X

11W1/2 X

6

4

Wola Mystkowska

105.2

Przebieganie  
za stanem  
na dzień

GEODET  
Zawód  
mgr inż.  
17-200/W/S

Nie wykazała się  
podjętymi działaniami  
które nie zostały  
wymagalna inwestycja  
które nie zostały  
przed rozpoczęciem

ska