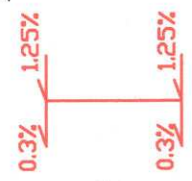


LEGENDA



proj. spadki podłużne


proj. spadki poprzeczne



proj. krawędź jezdni



proj. pobocza



▽ 88.54

rzedne projektowane

PROJEKT BUDOWLANY

Nr rys.

2.1

Skala:

1:1000

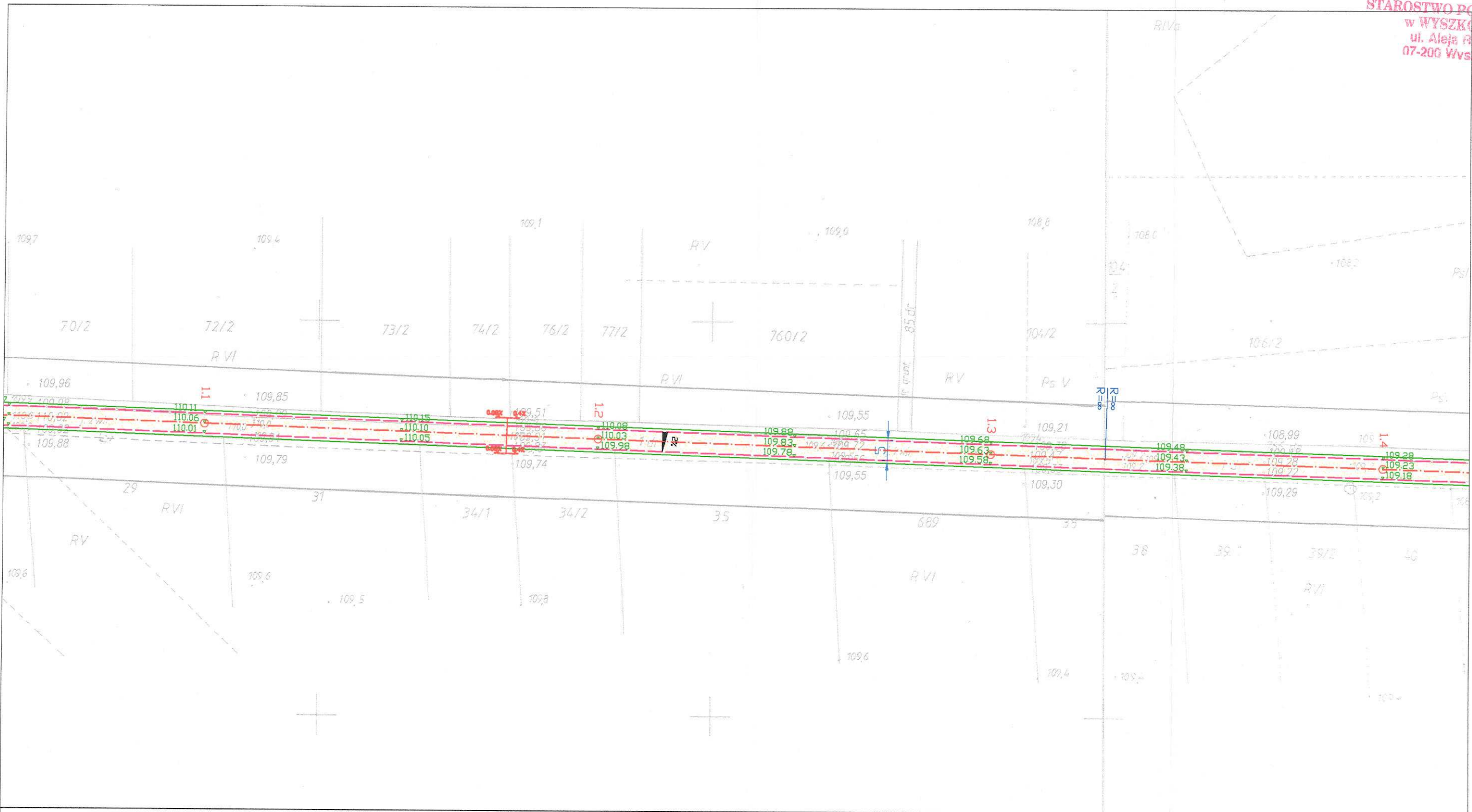
OBIEKT:

RZEBUDOWA NAWIERZCHNI ŻWIROWEJ NA ASFALTOWĄ DROGI
GMINNEJ PRZEZ: ULASEK WÓLKĘ SOMIANKOWSKĄ I KRĘGI

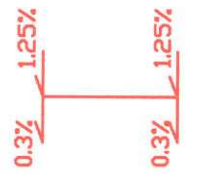





NAZWA:

PLAN ZAGOSPODAROWANIA TERENU

PROJEKTOWAŁ	Ryszard Kalinowski	125/68	06.2009	<i>[Signature]</i>
SPRAWDZIŁ	Tomasz Stańczak	MAZ/0372/PWOD/07	06.2009	
OPRACOWAŁ	Robert Rosiński		06.2009	



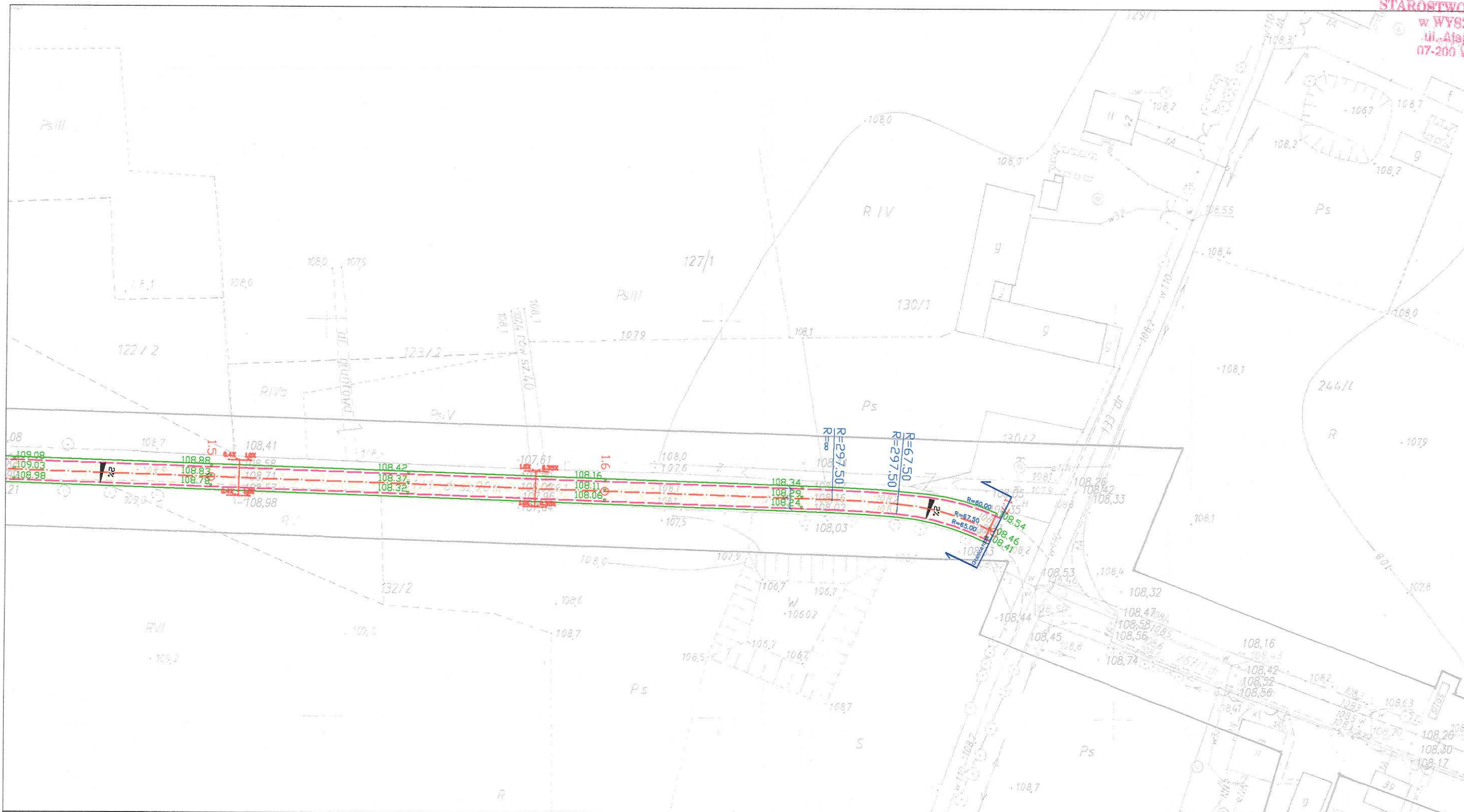
LEGENDA

-  proj. spadki podłużne
-  proj. spadki poprzeczne
-  proj. krawędź jezdni
-  proj. pobocza
-  rzedne projektowane
-  88.54

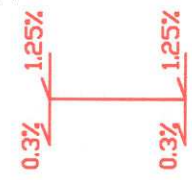
PROJEKT BUDOWLANY

		Nr rys.	Skala:
		2.4	1:1000
OBIEKT: RZEBUDOWA NAWIERZCHNI ŻWIROWEJ NA ASFALTOWĄ DROGI GMINNEJ PRZEZ: ULASEK WÓLKĘ SOMIANKOWSKĄ I KRĘGI			
NAZWA: PLAN ZAGOSPODAROWANIA TERENU			
PROJEKTOWAŁ	Ryszard Kalinowski	125/68	06.2009
SPRAWDZIŁ	Tomasz Stańczak	MAZ/0372/PWOD/07	06.2009
OPRACOWAŁ	Robert Rosiński		06.2009

R. Kalinowski
T. Stańczak
R. Rosiński



LEGENDA



- proj. spadki podłużne
- proj. spadki poprzeczne
- proj. krawędź jezdni
- proj. pobocza
- rzedne projektowane

PROJEKT BUDOWLANY

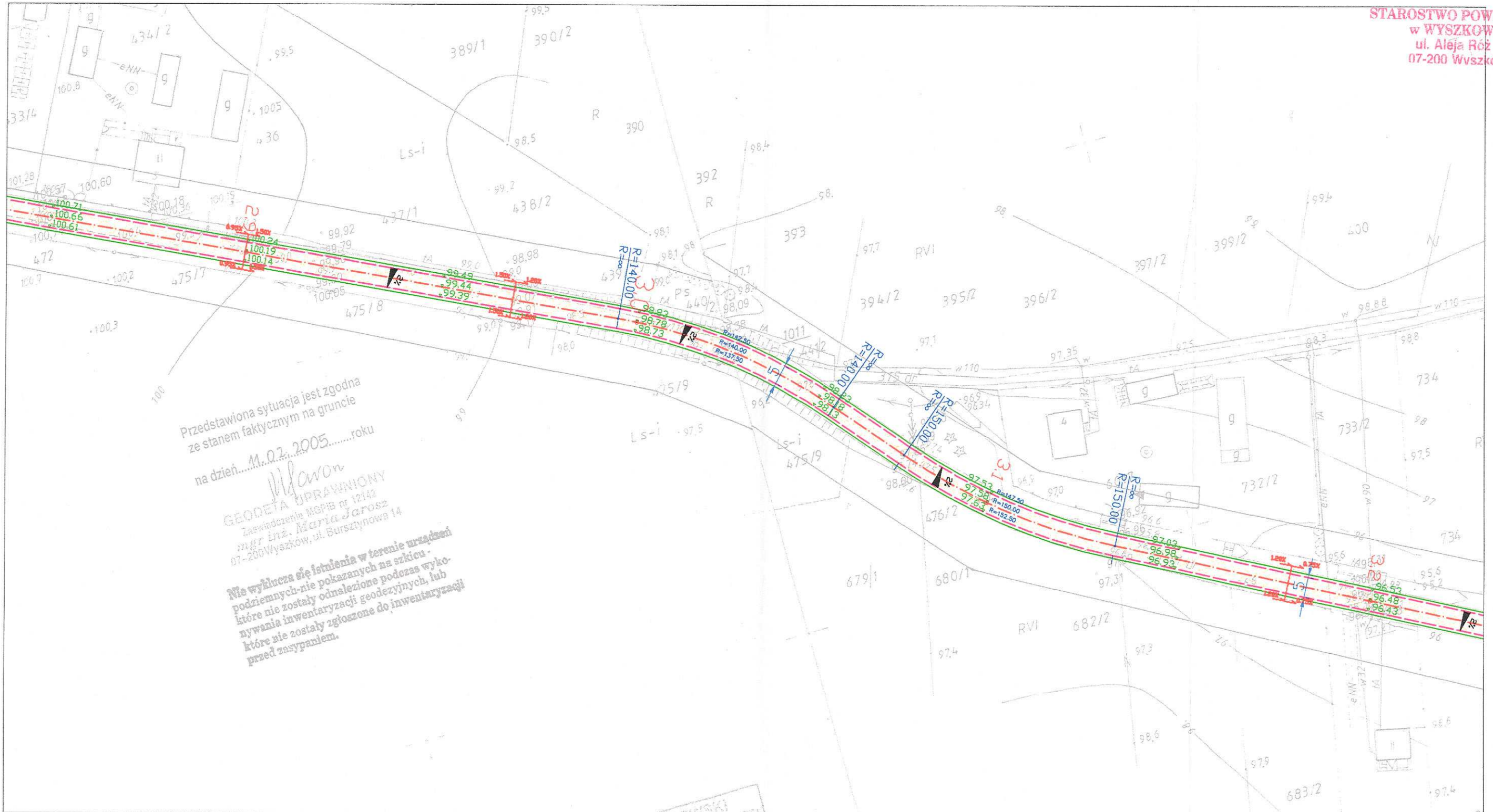
Nr rys.	Skala:
2.5	1:1000

OBIEKT:
RZEBUDOWA NAWIERZCHNI ŻWIROWEJ NA ASFALTOWĄ DROGI
GMINNEJ PRZEZ: ULASEK WÓLKĘ SOMIANKOWSKĄ I KRĘGI

NAZWA:
PLAN ZAGOSPODAROWANIA TERENU

PROJEKTOWAŁ	Ryszard Kalinowski	125/68	06.2009
SPRAWDZIŁ	Tomasz Stańczak	MAZ/0372/PWOD/07	06.2009
OPRACOWAŁ	Robert Rosiński		06.2009

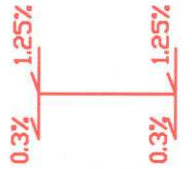




AKON
Stanczak
Robert



Wławn
GEODETA UPRAWNIENY
 Zawsiedzenie MOPiB nr 12142
 mgr inż. Maria Jarosz
 07-200 Wyszków, ul. Burszyniecka 14

Nie wyklucza się istnienia w terenie urządzeń podziemnych - nie pokazanych na szkicu - których nie zostały odnaleziona podczas wykonywania inwentaryzacji geodezyjnych, lub które nie zostały zgłoszone do inwentaryzacji przed zasypaniem.

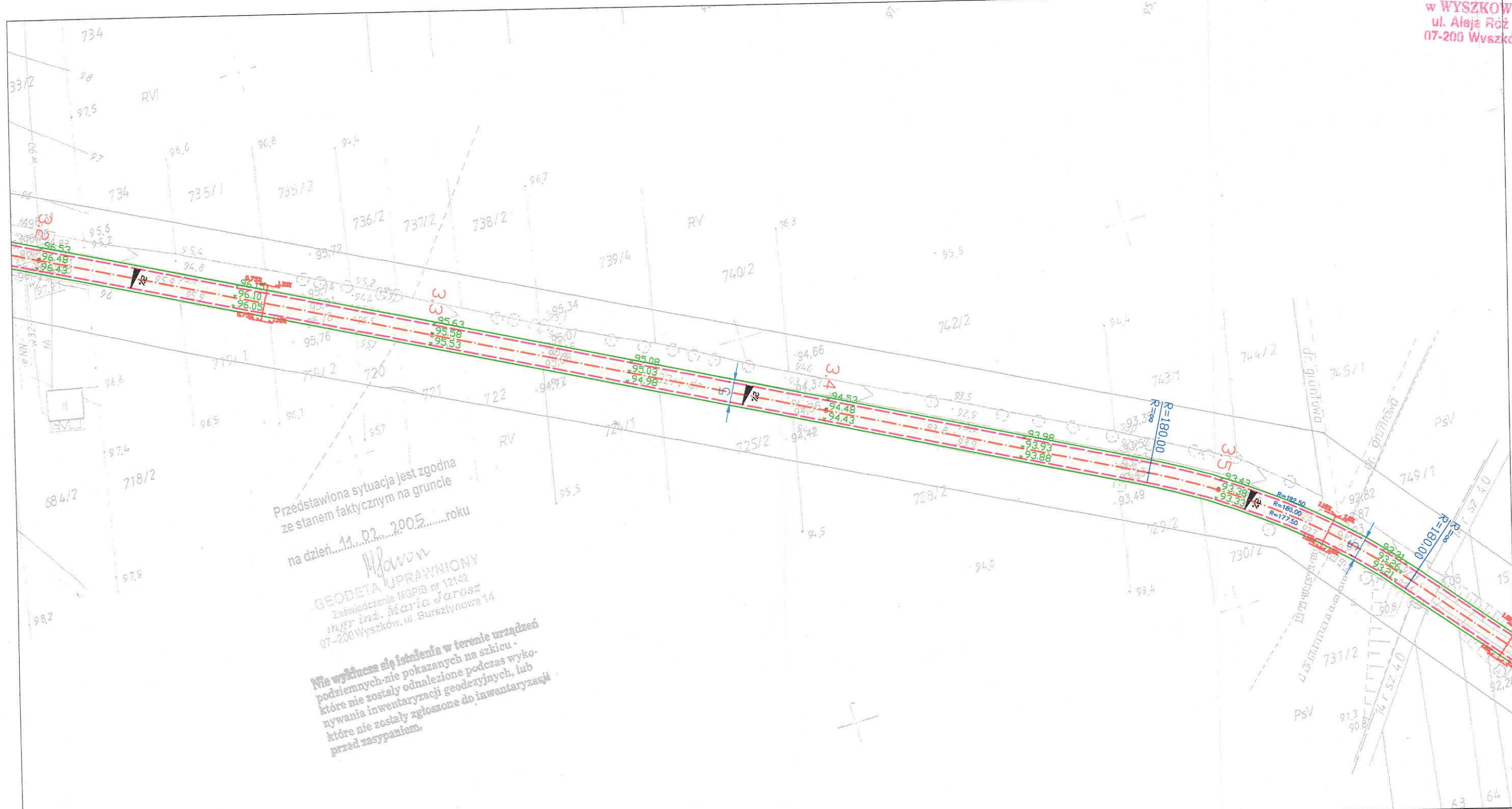
LEGENDA

-  proj. spadki podłużne
-  2% proj. spadki poprzeczne
-  proj. krawędź jezdni
-  proj. pobocza
-  rzedne projektowane

PROJEKT BUDOWLANY

		Nr rys.	Skala:
		2.7	1:1000
OBIEKT: RZEBUDOWA NAWIERZCHNI ŻWIROWEJ NA ASFALTOWĄ DROGI GMINNEJ PRZEZ: ULASEK WÓLKĘ SOMIANKOWSKĄ I KRĘGI			
NAZWA: PLAN ZAGOSPODAROWANIA TERENU			
PROJEKTOWAŁ	Ryszard Kalinowski	125/68	06.2009
SPRAWDZIŁ	Tomasz Stańczak	MAZ/0372/PWOD/07	06.2009
OPRACOWAŁ	Robert Rosiński		06.2009

Robert Rosiński
Stanczak
Chen

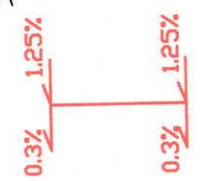


Przedstawiona sytuacja jest zgodna
ze stanem faktycznym na gruncie
na dzień... 11. 02. 2005... roku

GEODETA UPRAWNIONY
Zaświadczenie MAGPB nr 12142
mgr inż. Maria Jarosz
07-200 Wyszków, ul. Bursztynowa 14

Nie wykryta się istnienia w terenie urządzeń
podziemnych nie pokazanych na szkicu -
które nie zostały odnalezione podczas wyko-
nywania inwentaryzacji geodezyjnych, lub
które nie zostały zgłoszone do inwentaryzacji
przed zasypaniem.

LEGENDA




proj. spadki podłużne

proj. spadki poprzeczne

proj. krawędź jezdni

proj. pobocza



rzędne projektowane

▽ 88.54

PROJEKT BUDOWLANY

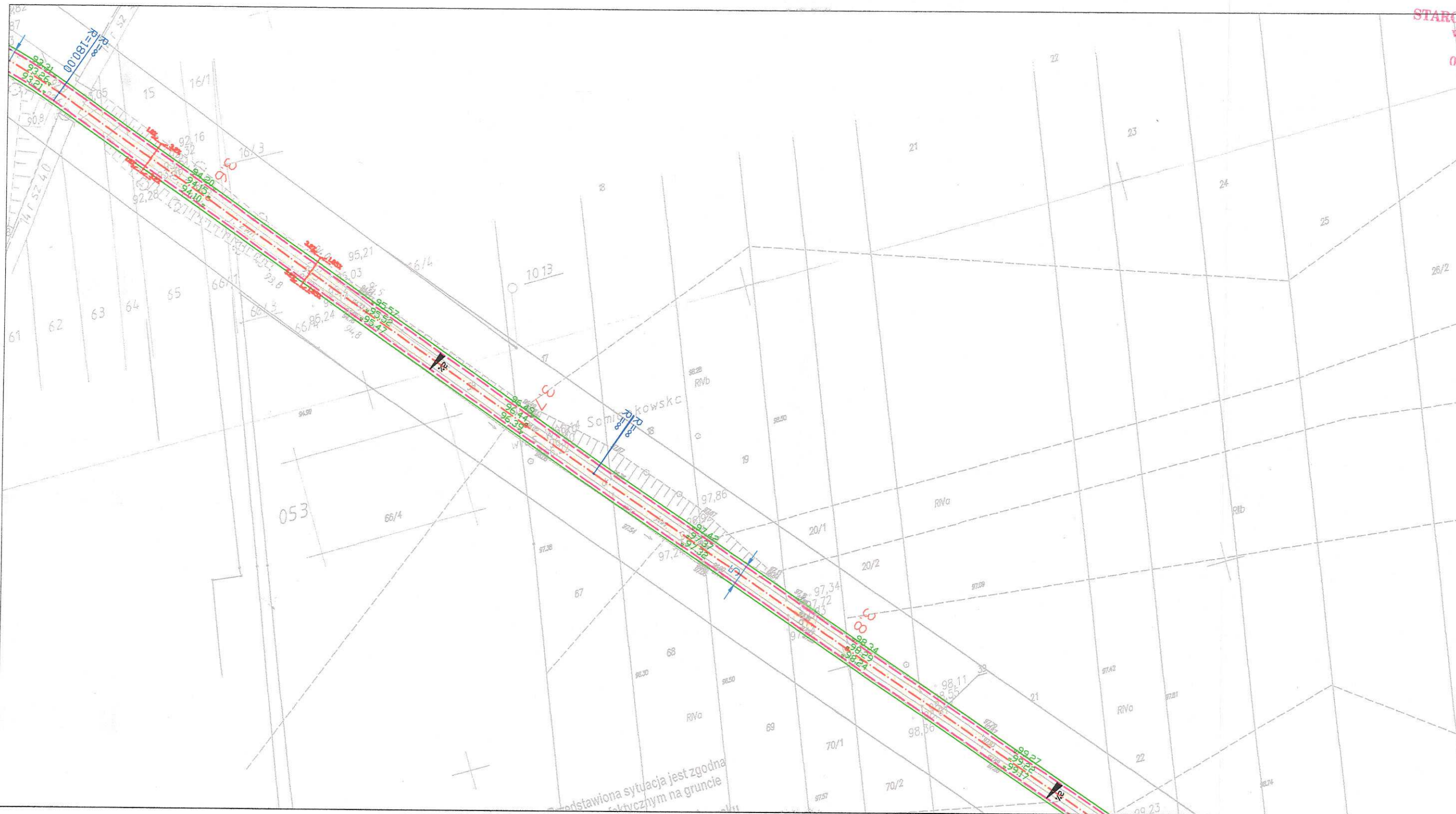
Nr rys.
2.8

Skala:
1:1000

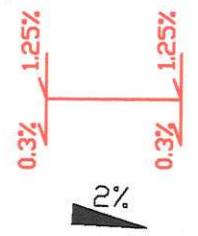





OBIEKT:
RZEBUDOWA NAWIERZCHNI ŻWIROWEJ NA ASFALTOWĄ DROGI
GMINNEJ PRZEZ: ULASEK WÓLKĘ SOMIANKOWSKĄ I KRĘGI

NAZWA:
PLAN ZAGOSPODAROWANIA TERENU

PROJEKTOWAŁ	Ryszard Kalinowski	125/68	06.2009	
SPRAWDZIŁ	Tomasz Stańczak	MAZ/0372/PWOD/07	06.2009	
OPRACOWAŁ	Robert Rosiński		06.2009	



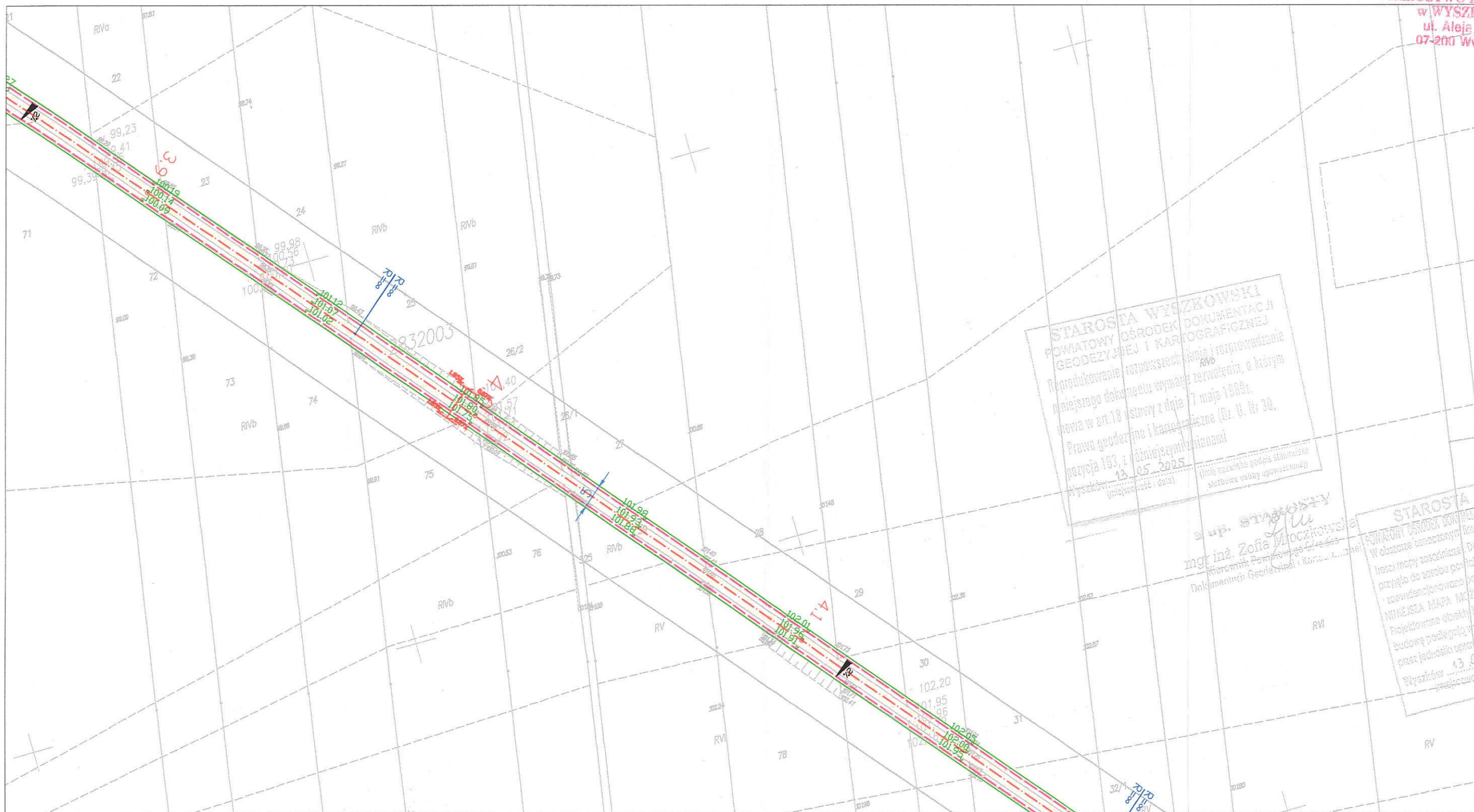
LEGENDA

-  proj. spadki podłużne
-  proj. spadki poprzeczne
-  proj. krawędź jezdni
-  proj. pobocza
-   rzedne projektowane

PROJEKT BUDOWLANY

		Nr rys.	Skala:
		2.9	1:1000
OBIEKT:			
RZEBUDOWA NAWIERZCHNI ŻWIROWEJ NA ASFALTOWĄ DROGI GMINNEJ PRZEZ: ULASEK WÓLKĘ SOMIANKOWSKĄ I KRĘGI			
NAZWA:			
PLAN ZAGOSPODAROWANIA TERENU			
PROJEKTOWAŁ	Ryszard Kalinowski	125/68	06.2009
SPRAWDZIŁ	Tomasz Stańczak	MAZ/0372/PWOD/07	06.2009
OPRACOWAŁ	Robert Rosiński		06.2009

Handwritten signatures and initials in blue ink.

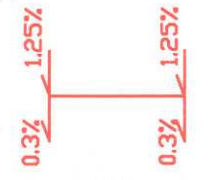







STAROSTA WYSZKOWSKI
POWIATOWY OŚRODEK DOKUMENTACJI
GEODEZYJNEJ I KARTOGRAFICZNEJ
Reprodukowanie, rozpraszanie i rozprowadzanie
najstarszego dokumentu wymaga zezwolenia, o którym
mowa w art.18 ustawy z dnia 7 maja 1988r.
Prawo geodezyjne i kartograficzne (Dz. U. Nr 30,
pozycja 163, z późniejszymi zmianami)
13.05.2025 (imię i nazwisko podpisującego)
13.05.2025 (miejsce, rok i data) (imię i nazwisko podpisującego)
Słowo wstępu (opisany)

mgr inż. Zofia Mroczkowska
Dokumentacja Geodezyjna i Kartograficzna

STAROSTA W
W obszarze oznaczonym linią
kreską przerywaną
przebiega do zasobu powiatu
zaleceniowa pod
NINIEJSZA MAPA NIE
Projektowana obiekt
budowę podległą wyty
Przez jednostki uprawn
Wyszki 13.05
miejscowość

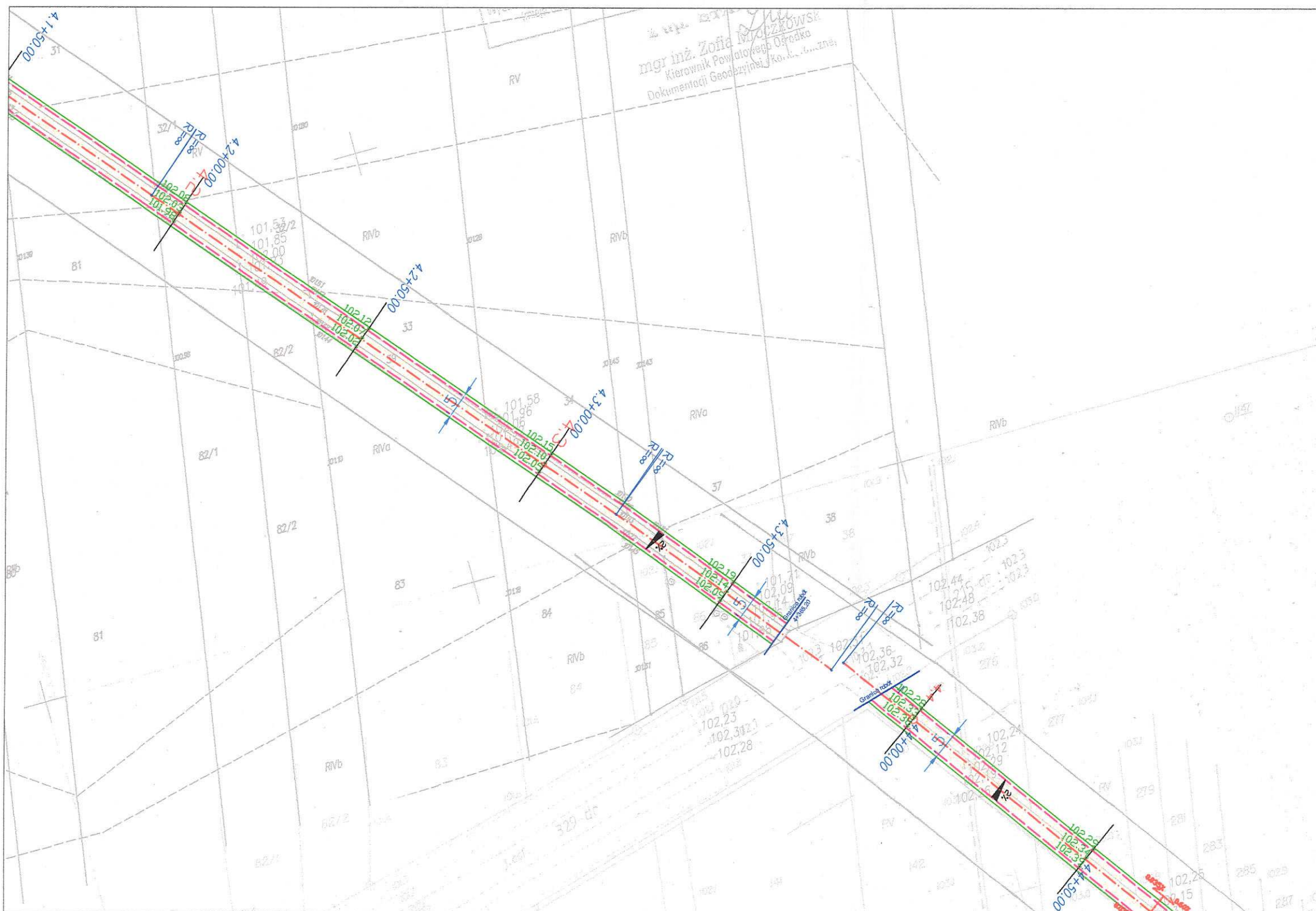
LEGENDA

-  proj. spadki podłużne
-  proj. spadki poprzeczne
-  proj. krawędź jezdni
-  proj. pobocza
-  rzędne projektowane
-  88.54

PROJEKT BUDOWLANY

	Nr rys.	Skala:
	2.10	1:1000
OBIEKT: RZEBUDOWA NAWIERZCHNI ŻWIROWEJ NA ASFALTOWĄ DROGI GMINNEJ PRZEZ: ULASEK WÓLKĘ SOMIANKOWSKĄ I KRĘGI		
NAZWA: PLAN ZAGOSPODAROWANIA TERENU		
PROJEKTOWAŁ	Ryszard Kalinowski	125/68 06.2009
SPRAWDZIŁ	Tomasz Stańczak	MAZ/0372/PWOD/07 06.2009
OPRACOWAŁ	Robert Rosiński	06.2009

Gm. Somianka



Przedstawiona sytuacja jest zgodna
ze stanem faktycznym na gruncie
na dzień 11.02.2005 roku
M. Wójcikowska
GEODETA UPRAWNIENY
nr MOPiB nr 12142
Tomasz

LEGENDA

- proj. spadki podłużne
- proj. spadki poprzeczne
- proj. krawędź jezdni
- proj. pobocza
- rzędne projektowane

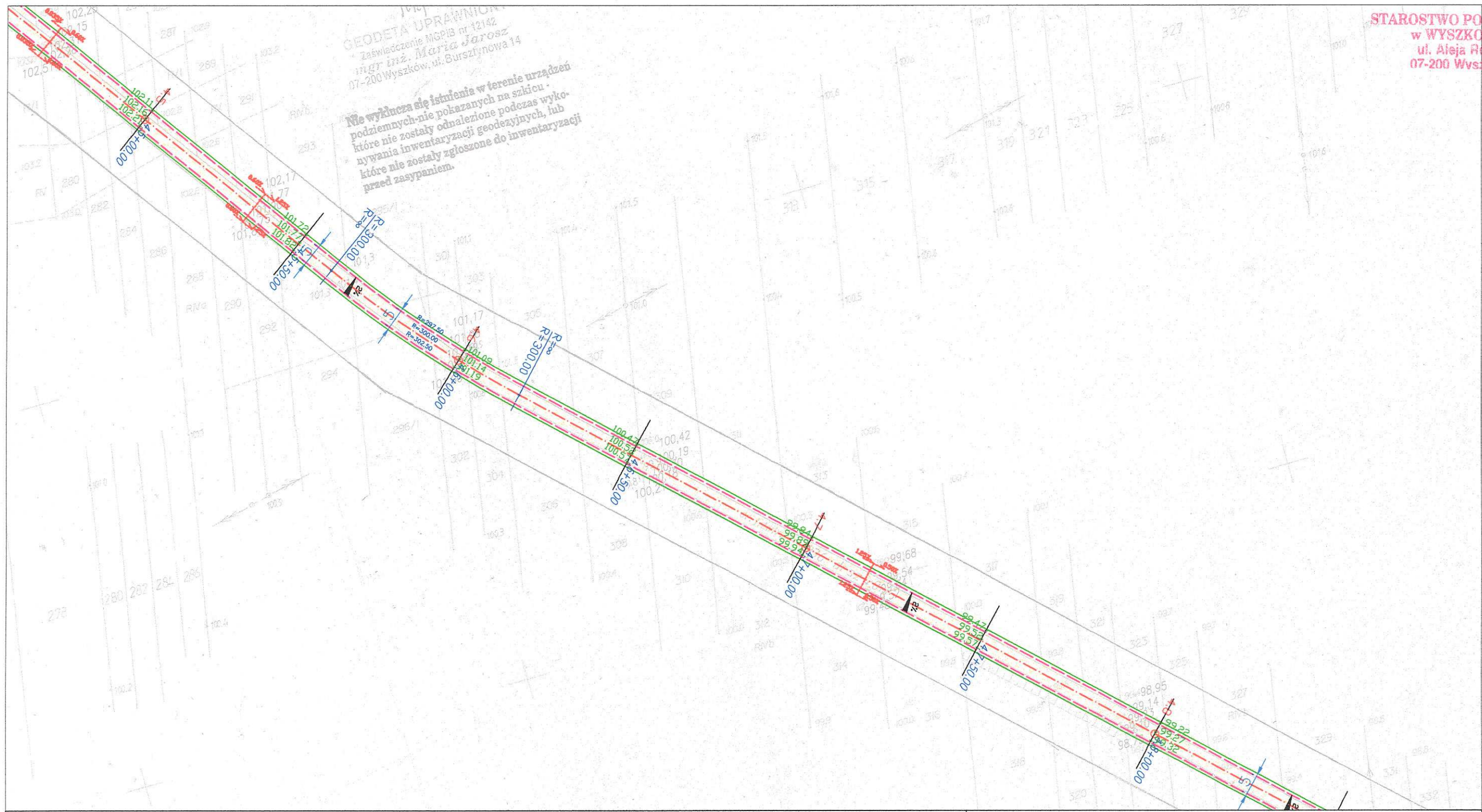
PROJEKT BUDOWLANY

		Nr rys.	Skala:
		2.11	1:1000
OBIEKT: RZEBUDOWA NAWIERZCHNI ŻWIROWEJ NA ASFALTOWĄ DROGI GMINNEJ PRZEZ: ULASEK WÓLKĘ SOMIANKOWSKĄ I KRĘGI			
NAZWA: PLAN ZAGOSPODAROWANIA TERENU			
PROJEKTOWAŁ	Ryszard Kalinowski	125/68	06.2009
SPRAWDZIŁ	Tomasz Stańczak	MAZ/0372/PWOD/07	06.2009
OPRACOWAŁ	Robert Rosiński		06.2009

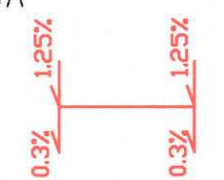




BKalin
Roni
Stanczak

GEODETA UPRAWNIENY
Zaswiadczenie MGPIB nr 12142
Inż. inż. Maria Jarosz
07-200 Wyszków, ul. Bursztynowa 14

nie wyklucza się istnienia w terenie urządzeń
podziemnych nie pokazanych na szkicu -
które nie zostały odnalezione podczas wyko-
nywania inwentaryzacji geodezyjnych, lub
które nie zostały zgłoszone do inwentaryzacji
przed zasypaniem.



LEGENDA

-  proj. spadki podłużne
-  proj. spadki poprzeczne
-  proj. krawędź jezdni
-  proj. pobocza
-  rzędne projektowane

PROJEKT BUDOWLANY

		Nr rys.	Skala:
		2.12	1:1000
OBIEKT: RZEBUDOWA NAWIERZCHNI ŻWIROWEJ NA ASFALTOWĄ DROGI GMINNEJ PRZEZ: ULASEK WÓLKĘ SOMIANKOWSKĄ I KRĘGI			
NAZWA: PLAN ZAGOSPODAROWANIA TERENU			
PROJEKTOWAŁ	Ryszard Kalinowski	125/68	06.2009
SPRAWDZIŁ	Tomasz Stańczak	MAZ/0372/PWOD/07	06.2009
OPRACOWAŁ	Robert Rosiński		06.2009

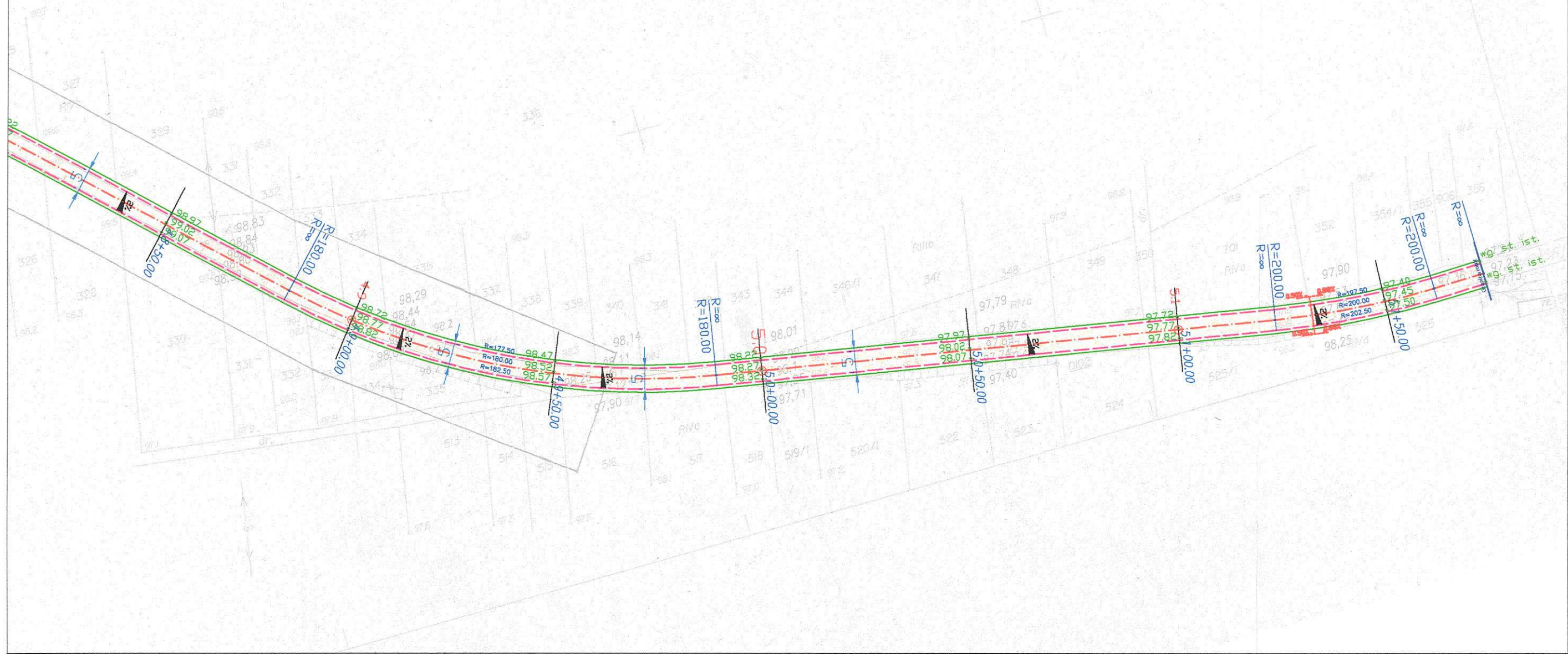
Handwritten signatures and initials in blue ink.

POWIATOWY BIURO GEODEZYJNY
Reprodukowanie, rozpowszechnianie niniejszego dokumentu wymaga zezwolenia, o którym mowa w art. 18 ustawy z dnia 17 maja 1989r. - Prawo geodezyjne i kartograficzne (Dz. U. Nr 30, pozycja 163, z późniejszymi zmianami)
Wyszaków, 13.05.2005
(miejscowość i data)

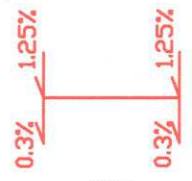
Przebiegane obszary zabudowy podlegają wyłączeniu i zmianom przez jednostki uprawnione do wykonywania prac geodezyjnych
Wyszaków, 13.05.2005
(miejscowość i data)

mgr inż. Zofia Mroczkowska
Kierownik Powiatowego Ośrodka Dokumentacji Geodezyjnej i Kartograficznej

mgr inż. Zofia Mroczkowska
Kierownik Powiatowego Ośrodka Dokumentacji Geodezyjnej i Kartograficznej



LEGENDA



proj. spadki podłużne

proj. spadki poprzeczne



proj. krawędź jezdni



proj. pobocza



▼ 88.54

rzedne projektowane

PROJEKT BUDOWLANY

Nr rys.
2.13

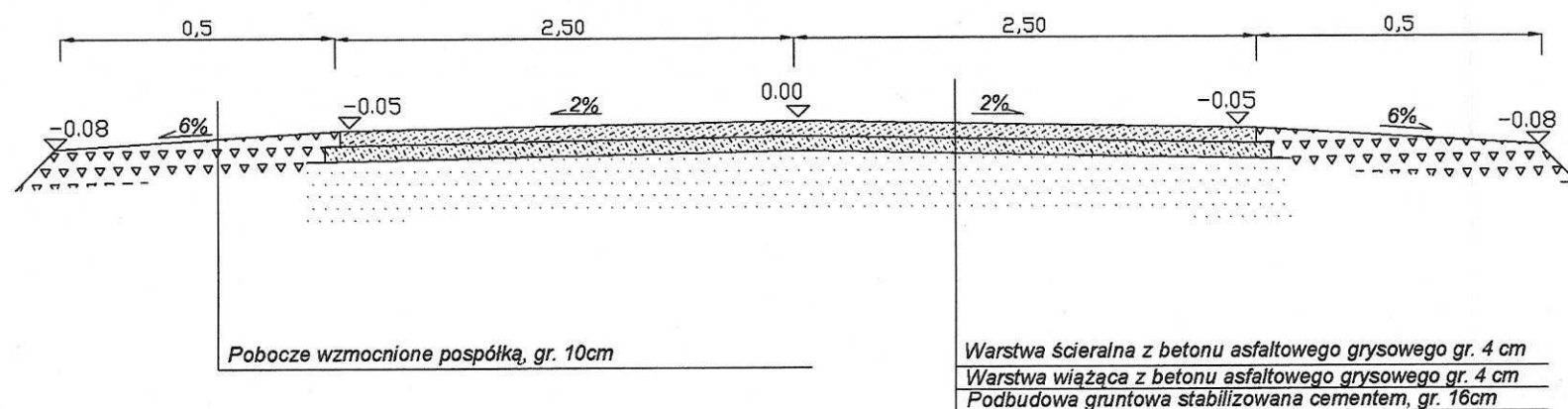
Skala:
1:1000

OBIEKT:
RZEBUDOWA NAWIERZCHNI ŻWIROWEJ NA ASFALTOWĄ DROGI
GMINNEJ PRZEZ: ULASEK WÓLKĘ SOMIANKOWSKĄ I KRĘGI

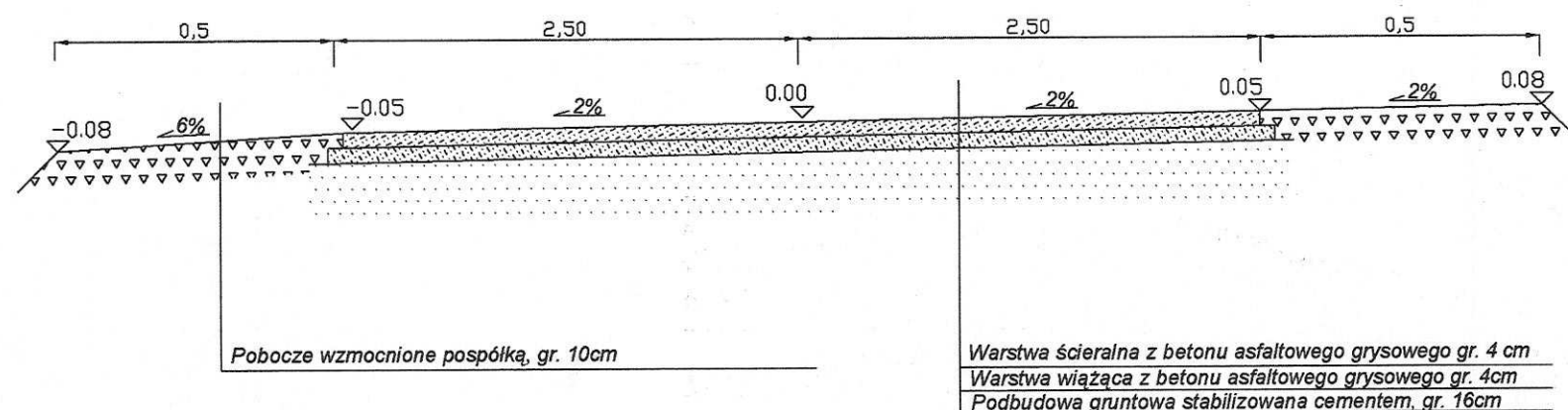
NAZWA:
PLAN ZAGOSPODAROWANIA TERENU

PROJEKTOWAŁ	Ryszard Kalinowski	125/68	06.2009	
SPRAWDZIŁ	Tomasz Stańczak	MAZ/0372/PWOD/07	06.2009	
OPRACOWAŁ	Robert Rosiński		06.2009	

PRZEKROJE KONSTRUKCYJNE PRZEKRÓJ NA PROSTEJ



PRZEKRÓJ NA ŁUKU



PROJEKT BUDOWLANY

Nr rys.

Skala:

4.0

1:25

OBIEKT: PRZEBUDOWA NAWIERZCHNI ŻWIROWEJ NA
NA ASFALTOWĄ DROGI GMINNEJ PRZEZ ULASEK,
WÓLKĘ SOMIANKOWSKĄ I KRĘGI

NAZWA:
PRZEKROJE KONSTRUKCYJNE

PROJEKTOWAŁ:	Ryszard Kalinowski	125/68
SPRAWDZIŁ:	Tomasz Stańczak	MAZ/0372/PWDD/07
OPRACOWAŁ:	Robert Rosiński	MAZ/0206/PWDD/04

R. Kalinowski
T. Stańczak
R. Rosiński