
















LEGENDA

- | | | | |
|---|----------------------------------|---|------------------------------------|
|  | - granica robót |  | - projektowany chodnik |
|  | - nawierzchnia asfaltowa |  | - Projektowana zatoka autobusowa |
|  | - pobocza |  | - rowy |
|  | - chodnik istniejący | | |
|  | - Projektowane spadki poprzeczne |  | - projektowany szlak podchodnikowy |
|  | - Krawężń jezdni | | |
|  | - oś jezdni | | |
|  | - krawężńnik wystający | | |
|  | - krawężńnik wtopiony | | |

PROJEKT BUDOWLANO-WYKONAWCZY

Nr rys. Skala:

2.1 1:1000

OBIEKT: Przebudowa nawierzchni drogi gminnej wraz z elementami poprawiającymi bezpieczeństwo ruchu w miejscowości Jackowo Górne

NAZWA: Zagospodarowanie terenu

PROJEKTOWAŁ:	Ryszard Kalinowski	125/68	
OPRACOWAŁ:	Robert Rosiński		
Data opracowania:	09.2009		