







projektowana bariera energochłonna  
typu SP-05, długość 18,5m

LEGENDA:

-  -krawężł jezdni o nawierzchni bitumicznej
-  -krawężł pobocza z kruszywa naturalnego 0/31,5
-  -granica pasa drogowego
-  - nawierzchnia jezdni z betonu asfaltowego AC 11S, 50/70
-  - pobocza z mieszanki kruszywa naturalnego
-  -zjazdy o nawierzchni bitumicznej

POWIERZCHNIA ZAGOSPODAROWANIA:

1. Nawierzchnia z betonu asfaltowego - 4 974,77m<sup>2</sup>
2. Pobocza z pospółki - 975,94m<sup>2</sup>
3. Zjazdy - 54,79m<sup>2</sup>

ŁĄCZNA POWIERZCHNIA ZAGOSPODAROWANIA - 6 005,5m<sup>2</sup>

Nazwa Obiektu:  
woj. 14 mazowieckie  
pow. 1435 wyszkowskie  
Jednostka ewidencyjna: 143504\_2 Somianka  
Obręb: 0019 - STARE KOZŁOWO  
Działka 256

KERG: 8223-19/2012  
DER 3209/2012  
Nr kancelaryjny:

STAROSTA WYSZKOWSKIEGO POWIATOWY OŚRODEK GEODEZYJNY I KARTOGRAFICZNY  
Reprodukcja niniejszego dokumentu w całości lub w części bez zgody Starosty Wyszkowskiego jest zabroniona.

Jedn. proj:	ROSBUJ Robert Rosiński 07-202 Wyszków, ul. Generała Kazimierza Pułaskiego 18C	Data opracowania:	19.09.2012r.
Temat:	Przebudowa drogi gminnej nr 440414W w miejscowościach Stare Kozłowo - Nowe Kozłowo od drogi powiatowej nr 4413W	Faza:	PB
Tytuł rys.:	Projekt zagospodarowania terenu	Skala:	1:1000
Investor:	GMINA SOMIANKA Somianka Parcele 16b; 07-203 Somianka	Nr rys.:	2.1
Projektant:	mgr inż. Robert Rosiński upr nr MAZ/0140/POOD/12	Podpis:	