









ZESTAWIENIE POWIERZCHNI:

Nawierzchnia jezdni z betonu asfaltowego -2985 m²
 Projektowana pobocze ulicy z pospolki -972,70 m²
 Projektowany rów odwadniający-487,62 m²
 Projektowane zjazdy indywidualne -82,92 m²

Łączna powierzchnia zagospodarowania w gr. opracowania -4528,24 m²

Legenda:

-  Krawędź jezdni
-  Krawędź pobocza
-  Istniejące granice działek geodezyjnych
-  Istniejąca granica pasa drogowego
-  Projektowana nawierzchnia ulicy z betonu asfaltowego
-  Projektowana nawierzchnia zjazdów z kruszywa naturalnego
-  Projektowana zielen
-  Projektowany rów odwadniający
-  Projektowane pobocze jezdni
-  Punkt osnowy geodezyjnej poziomej
-  Hydrant
-  A-7 prj Projektowane oznakowanie pionowe

Ind. prog:	ROSBUD Robert Rosiński ul. Generała Kazimierza Pułaskiego 18C; 07-202 Wyszkiw	Data:	18.06.2013
Tytuł:	Przebudowa drogi gminnej transportu rolnego w miejscowości Stare Wypychy	Data:	PB
Typ rys.:	Projekt organizacji ruchu	Skala:	1:500
Obiekt:	Gmina Somianka 07-203 Somianka; Somianka Parcele 16B	Nr rys.:	6.2
Opracował:	Kamil Staszewski	Podpis:	
Projektant:	mgr inż. Robert Rosiński upr. nr MAZ/0140/POOD/12	Podpis:	