


Pl.6220.3.2019



Kielce, 20.04.2022 r.

PCWO ENERGY PV 218 SP. Z O.O.

ul. Św. Leonarda 9, 25-311 Kielce

tel. 797-971-086

adres do korespondencji:

ul. Św. Leonarda 7, 25-311 Kielce

Znak: Pl.6220.3.2019



**Wójt Gminy Somianka
Somianka – Parcele 16B
07-203 Somianka**

**WNIOSEK
O ZMIANĘ OSTATECZNEJ DECYZJI O ŚRODOWISKOWYCH
UWARUNKOWANIACH**

Na podstawie art. 155 oraz art. 104 ustawy z dnia 14 czerwca 1960 r. Kodeks postępowania administracyjnego (t.j. Dz. U. z 2016 r., poz. 23) w związku z art. 87 ustawy z dnia 3 października 2008 r. o udostępnianiu informacji o środowisku i jego ochronie, udziale społeczeństwa w ochronie środowiska oraz o ocenach oddziaływania na środowisko (Dz. U. z 2016 r., poz. 353)

wnoszę o zmianę


decyzji o środowiskowych uwarunkowaniach, wydanej przez Wójta Gminy Somianka w dniu **28.04.2020** r. znak: **Pl.6220.3.2019** na rzecz **PCWO Energy Projekt Sp. z o.o.**, przeniesionej Decyzją z dnia **29.03.2022** r. znak: **Pl.6220.4.2022** na rzecz aktualnie dysponującego decyzją - **PCWO ENERGY PV 218 SP. Z O.O.** wydanej dla przedsięwzięcia pn.:


**„BUDOWA FARMY FOTOWOLTAICZNEJ ZLOKALIZOWANEJ NA DZIAŁCE
NR 199 W MIEJSCOWOŚCI NOWE KOZŁOWO, GM. SOMIANKA”,**

które zgodnie z § 3 ust. 1 pkt 54 lit. b) rozporządzenia Rady Ministrów z dnia 10 września 2019 r. w sprawie przedsięwzięć mogących znacząco oddziaływać na środowisko, kwalifikuje się do przedsięwzięć mogących zawsze/potencjalnie znacząco oddziaływać na środowisko. Decyzja o środowiskowych uwarunkowaniach będzie niezbędna do uzyskania decyzji o pozwoleniu na budowę.

Zmiana decyzji o środowiskowych uwarunkowaniach polegała będzie na :

1. Zmianie mocy pojedynczego modułu z „od 250 do 400 Wp” na „od 250 do 1000 Wp”,
2. Zmianie powierzchni planowanego przedsięwzięcia z „ok. 1,6 ha” na „do 1,6 ha”.


.....
Pełnomocnik – Malgorzata Gil



PCWO ENERGY PV 218 Sp. z o.o.
adres do korespondencji:
ul. Świętego Leonarda 7, 25-311 Kielce

e-mail: biuro@pcwoenergy.pl
tel.: 797 971 086
www.pcwoenergy.pl



Załączniki:

1. raport o oddziaływaniu przedsięwzięcia na środowisko (4 egzemplarze + 4 kopie wersji elektronicznej) lub karta informacyjna przedsięwzięcia (4 egzemplarze + 4 kopie wersji elektronicznej)¹
2. poświadczona przez właściwy organ kopia mapy ewidencyjnej, w postaci papierowej lub elektronicznej, obejmująca przewidywany teren, na którym będzie realizowane przedsięwzięcie, oraz przewidywany obszar, o którym mowa w art. 74 ust. 3a zdanie drugie ustawy ooś^{4,5};
3. mapa, w postaci papierowej oraz elektronicznej, w skali zapewniającej czytelność przedstawionych danych z zaznaczonym przewidywanym terenem, na którym będzie realizowane przedsięwzięcie, oraz z zaznaczonym przewidywanym obszarem, o którym mowa w art. 74 ust. 3a zdanie drugie, wraz z wyznaczoną odległością, o której mowa w ust. 3a pkt 1 ustawy ooś⁵;
4. wypis z rejestru gruntów lub inny dokument, w wersji papierowej lub elektronicznej, wydany przez organ prowadzący ewidencję gruntów i budynków, pozwalający na ustalenie stron postępowania, zawierający co najmniej numer działki ewidencyjnej oraz imię i nazwisko albo nazwę oraz adres podmiotu ewidencyjnego, obejmujący przewidywany teren, na którym będzie realizowane przedsięwzięcie oraz obejmujący obszar, o którym mowa w art. 74 ust. 3a zdanie drugie, z zastrzeżeniem ust. 1a. ustawy ooś^{5,6};
5. wypis i wyrys z miejscowego planu zagospodarowania przestrzennego albo informacja o braku takiego planu⁷;
6. w przypadku przedsięwzięć wymagających decyzji o zezwoleniu na realizację inwestycji drogowej wydawanej na podstawie ustawy z dnia 10 kwietnia 2003 r. o szczególnych zasadach przygotowania i realizacji inwestycji w zakresie dróg publicznych, wykaz działek przewidzianych do prowadzenia prac przygotowawczych polegających na wycince drzew i krzewów, o ile prace takie przewidziane są do realizacji;
7. analiza kosztów i korzyści, w przypadku przedsięwzięć polegających na budowie, przebudowie lub znacznej modernizacji jednostki wytwórczej o mocy nominalnej cieplnej powyżej 20 MW, sieci ciepłowniczej lub sieci chłodniczej, o których mowa w art. 10a ust. 1 ustawy z dnia 10 kwietnia 1997 r. – Prawo energetyczne
8. opłata skarbową⁸;
9. w przypadku gdy organ lub inwestor występuje poprzez pełnomocnika, pełnomocnictwo w oryginale lub urzędowo poświadczonym odpisie pełnomocnictwa zgodnie z art. 33 § 3Kpa;
10. aktualny odpis KRS.

W toku postępowania administracyjnego wszczętego na niniejszy wniosek uprzejmie proszę o przekazywanie skanów opinii organów wyspecjalizowanych na adres: środowisko@pcwoenergy.pl

¹ Z reguły kartę informacyjną przedsięwzięcia załącza się do wniosku dla przedsięwzięć mogących potencjalnie znacząco oddziaływać na środowisko (wymienionych w § 3 ww. rozporządzenia) zaś raport będzie składany razem z wnioskiem tylko dla przedsięwzięć mogących zawsze znacząco oddziaływać na środowisko (wymienionych w § 2 ww. rozporządzenia).

⁴ Mapa sytuacyjno wysokościowa będzie dołączana tylko dla przedsięwzięć ubiegających się o koncesje geologiczne lub decyzje określające szczegółowe warunki wydobywania kopalin oraz przedsięwzięć dotyczących urządzeń piętrzących, zaś mapa ewidencyjna stanowi załącznik do wniosków o decyzje o środowiskowych uwarunkowaniach dla pozostałych przedsięwzięć.





⁵ Stroną postępowania w sprawie wydania decyzji o środowiskowych uwarunkowaniach jest wnioskodawca oraz podmiot, któremu przysługuje prawo rzeczowe do nieruchomości znajdującej się w obszarze, na który będzie oddziaływać przedsięwzięcie w wariantcie zaproponowanym przez wnioskodawcę, z zastrzeżeniem art. 81 ust.1 ustawy o oś. Z zastrzeżeniem art. 74 ust. 3a pkt 1 ustawy o oś: przez obszar ten rozumie się przewidywany teren, na którym będzie realizowane przedsięwzięcie, oraz obszar znajdujący się w odległości 100 m od granic tego terenu.

⁶ Z zastrzeżeniem art. 74 ust. 1a ustawy o oś: Jeżeli liczba stron postępowania w sprawie wydania decyzji o środowiskowych uwarunkowaniach przekracza 10, nie wymaga się dołączenia dokumentu, o którym mowa w ust.1 pkt 6. W razie wątpliwości organ może wezwać inwestora do dołączenia dokumentu, o którym mowa w ust. 1 pkt 6, w zakresie niezbędnym do wykazania, że liczba stron postępowania przekracza 10.

⁷ Wrys i wypis z planu lub informacja o jego braku będzie załączana do wniosku tylko w przypadku przedsięwzięć, dla których organem prowadzącym postępowanie będzie regionalny dyrektor ochrony środowiska (poza drogami publicznymi, liniami kolejowymi, przedsięwzięciami Euro 2012, przedsięwzięciami wymagającymi koncesji na poszukiwanie i rozpoznawanie złóż kopalin inwestycjami w zakresie terminalu, regionalnymi sieciami szerokopasmowymi, budowlami przeciwpowodziowymi realizowanymi na podstawie ustawy z dnia 8 lipca 2010r. o szczególnych zasadach przygotowania do realizacji inwestycji w zakresie budowli przeciwpowodziowych, inwestycjami towarzyszącymi, o których mowa w ustawie z dnia 29 czerwca 2011r. o przygotowaniu i realizacji inwestycji w zakresie obiektów energetyki jądrowej oraz inwestycji towarzyszących, oraz dla strategicznej inwestycji w zakresie sieci przesyłowej lub inwestycji towarzyszącej realizowanej na podstawie ustawy z dnia 24 lipca 2015r. o przygotowaniu i realizacji strategicznych inwestycji w zakresie sieci przesyłowych).

⁸ Opłata skarbową za wydanie decyzji o środowiskowych uwarunkowaniach w wysokości 205 zł zgodnie z ustawą z dnia 16 listopada 2006r. o opłacie skarbowej.

